

ALLEGATO 6 – NUOVO SCHEMA DI ASSEVERAZIONE (ex allegato 15 D.G.R IX/2616/2011)

DICHIARAZIONE SOSTITUTIVA DELL'ATTO DI NOTORIETA' (Art. 47 D.P.R. 28 dicembre 2000, n. 445)

Il sottoscritto **DEPOLI CLAUDIO**
nato a **CHIAVENNA (SO)** il **01/06/1962**
residente a **COLICO (LC)** in via **VILLATICO n. 13**
iscritto all'Ordine dei Geologi della Regione **LOMBARDIA n. 649**
incaricato dal Comune di **DOMASO** prov. Di **(CO)**
con Det **UFFICIO TECNICO** n. **35** Del **21/03/2018** CIG **Z3722E9786**

di aggiornare la componente geologica del Piano di Governo del Territorio realizzata nell'anno 2007 da **DEPOLI CLAUDIO** relativamente ai seguenti aspetti:

Di valutare la proposta di Variante normativa di PGT **PREDISPOSTA** da Comune di **Domaso** con consulenza **STUDIO QUATTRO – Arch. Luigi Conca –**

di redigere uno studio geologico parziale a supporto di variante urbanistica;

di realizzare uno studio parziale di approfondimento/integrazione ai sensi degli allegati 2 e 3 dei citati criteri;

di realizzare uno studio parziale di approfondimento/integrazione ai sensi dell'allegato 4 dei citati criteri;

consapevole che in caso di dichiarazione mendace sarà punito ai sensi del Codice Penale secondo quanto prescritto dall'art. 76 del succitato D.P.R. 445/2000 e che, inoltre, qualora dal controllo effettuato emerga la non veridicità del contenuto di taluna delle dichiarazioni rese, decadrà dai benefici conseguenti al provvedimento eventualmente emanato sulla base della dichiarazione non veritiera (art. 75 D.P.R. 445/2000);

DICHIARA

di aver redatto lo studio/gli studi di cui sopra conformemente ai "Criteri ed indirizzi per la redazione della componente geologica, idrogeologica e sismica del Piano di Governo del Territorio, in attuazione dell'art. 57 della l.r. 11 marzo 2005, n. 12", affrontando tutte le tematiche e compilando tutti gli elaborati cartografici previsti;

di aver consultato ed utilizzato come riferimento i dati e gli studi presenti nel Sistema Informativo Territoriale Regionale e presso gli archivi cartacei delle Strutture Regionali ;

di aver assegnato le classi di fattibilità geologica conformemente a quanto indicato nella Tabella 1 dei citati criteri;

oppure

di aver assegnato una classe di fattibilità geologica diversa rispetto a quella indicata nella Tabella1 dei citati criteri per i seguenti ambiti:

.....

DICHIARA INOLTRE

- che lo studio redatto propone aggiornamenti parziali / globali al quadro del dissesto contenuto nell'Elaborato 2 del PAI vigente / derivante da una precedente proposta di aggiornamento;
- che lo studio redatto propone la ripermetrazione dell'area a rischio idrogeologico molto elevato identificata con il n. nell'Allegato 4.1 del PAI;
- che lo studio redatto propone modifiche/aggiornamenti delle aree allagabili contenute nelle mappe di pericolosità del Piano di Gestione del Rischio Alluvioni (PGRA)
- che lo studio contiene il tracciamento alla scala locale delle Fasce fluviali vigenti nel PAI
- che non si è resa necessaria la redazione della Carta/ PGRA PAI in quanto lo studio non propone aggiornamenti alla cartografia del PAI e del PGRA oppure non esistono sul territorio comunale aree in dissesto idrogeologico/idraulico
- che lo studio redatto propone aggiornamenti globali / parziali al mosaico della fattibilità geologica in quanto prima versione dello studio geologico comunale / aggiornamento del precedente studio geologico comunale;

ASSEVERA


(per **tutte** le varianti al P.G.T)

- la congruità tra i contenuti della variante **di PGT** e i contenuti (classificazioni e norme) della componente geologica del Piano di Governo del Territorio.
- La congruità tra i contenuti della variante e i contenuti (classificazioni e norme) derivanti dal PGRA della variante normativa del PAI e delle disposizioni regionali conseguenti. (nb la rappresentazione delle aree di pericolosità sulla conoide del PGRA NON è corretta. Infatti riporta i vecchi limiti della ex L. 267/98 modificata con apposito studio e recepito positivamente nel 2010 dalla Regione Lombardia prot Z1.2010.0014015 del 17/06/2010. La Regione provvederà a modificare l'errore)

Dichiara infine di essere informato, ai sensi e per gli effetti di cui all'art. 10 della legge 675/96 che i dati personali raccolti saranno trattati, anche con strumenti informatici, esclusivamente nell'ambito del procedimento per il quale la presente dichiarazione viene resa.

Colico, 26 MARZO 2018

(luogo, data)



Il Dichiarante
DEPOLI CLAUDIO





Ai sensi dell'art. 38, D.P.R. 445 del 28 dicembre 2000, così come modificato dall'art. 47 del d. lgs. 235 del 2010, la dichiarazione è sottoscritta dall'interessato in presenza del dipendente addetto ovvero sottoscritta e presentata unitamente a copia fotostatica non autenticata di un documento di identità del sottoscrittore. La copia fotostatica del documento è inserita nel fascicolo. La copia dell'istanza sottoscritta dall'interessato e la copia del documento di identità possono essere inviate per via telematica. La mancata accettazione della presente dichiarazione costituisce violazione dei doveri d'ufficio (art. 74 comma

Cognome	DEPOLI
Nome	CLAUDIO
data di nascita	01-06-1962
(atto n. 100/1 s. A 1962)	
in	CHIAVENNA
Cittadinanza	ITALIANA
Residenza	COLICO (LC)
Via	VILLATICO 13 I.03
Stato civile	CONIUGATO
Professione	GEOLOGO
CONVINTI E CONTRASSEGNI SALIENTI	
Statura	170
Capelli	Brizzolati
Occhi	Castani
Segni particolari	NESSUNO




Firma del titolare *Claudio Depoli*
COLICO il **04-03-2013**
L'ESPRESSO
L'ORDINE DEL SINDACO
Alleg. Depoli C.F.

DOMINE INCOLICO
Diritto base E
Contributo 5,50
Diritti di Segreteria 8,00
Euro 54,00

Scadenza	01-06-2023
	
AT 0629040	
	

1929 400-0000000000-0000

REPUBBLICA ITALIANA	
	
COMUNE DI COLICO	
CARTA D'IDENTITA	
N° AT 0629040	
DI	
DEPOLI CLAUDIO	